

Vers quel pays envoyait-on le bois coupé dans l'Outaouais entre 1800 à 1850?

C- L'Angleterre

Panneau du cerf de Virginie, l'agitation

Y a-t-il toujours eu des cerfs de Virginie en Outaouais?

C- Longtemps avant l'arrivée des Blancs en Amérique, le cerf de Virginie fréquentait le sud et le sud-ouest de Montréal. Depuis, la chasse aux prédateurs, le déboisement des forêts matures, le défrichage de terres agricoles et les températures hivernales moins rigoureuses qui prévalaient entre la fin du XIXe siècle et les années 60 ont favorisé sa multiplication et son expansion. Le cerf aux yeux de biche a atteint l'Estrie en 1770, l'Outaouais 110 ans plus tard, la Gaspésie en 1950.

Combien pèse un faon à la naissance?

A- 2 à 4 kg.

Quand le mâle perd-il ses bois?

C- l'hiver. La croissance du panache débute en avril et se poursuit jusqu'en août. En septembre, le velours qui recouvre les bois tombe. Le panache est perdu en décembre pour les plus vieux individus et en janvier ou février pour les plus jeunes.

Sachant que la durée de grossesse de la marte n'est que de 27 jours et qu'elle a ses petits au printemps, quand a lieu l'accouplement?

D- L'accouplement a lieu fin juillet début d'août. Cette gestation ou intervalle exceptionnellement longue entre l'accouplement et la mise bas est due au phénomène d'implantation embryonnaire différée: après l'accouplement et la fécondation, le développement de l'embryon s'interrompt très tôt, et l'implantation dans l'utérus ne se produit pas avant février.

Panneau le cerf de Virginie, le bal en blanc

Combien de chevreuils se rassemblent chaque année au ravage de Duhamel?

C- environ 2500

B- Le territoire d'une meute de loups peut aller jusqu'à 250 km²

B- Le poids moyen d'un loup mâle est de 27-36 kg

B- Faux, ce n'est que depuis que le nourrissage est devenu une habitude vers 1980.

B- Faux. C'est par la dentition que l'on détermine l'âge des chevreuils.

B- Faux. Les coyotes se sont établis en Ontario vers le début du XXe siècle, au Québec dans les années 1940, et au Nouveau-Brunswick ainsi qu'en Nouvelle-Écosse dans les années 1970.

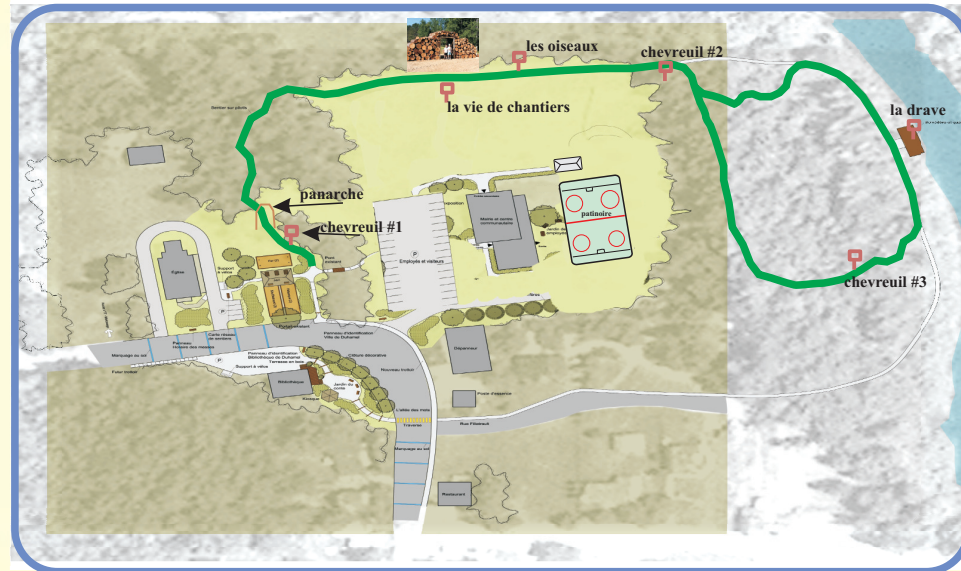
Bénévoles du comité du sentier: Daniel Perrier, Denis Houle, Gérard Bodard, Lucien Fournier, Émile Brodeur, Nicole

identification des photos

1- Louis Tanascon, chef indien 2- Train de bois, TNVR 3- pont au dessus des chutes Iroquois 4- Maison au coin de la rue principale, 1930 5- Hyacinthe Canard Blanc 6- groupe de draveurs, sur la Petite-Nation 7- Draveurs sur la PN 8- camp forestier, 1937 9- Émile carrière fabriquant son canot 10- Bénédiction de l'église, 1933 11- camp de trappe, Émile Carrière, 12- Albertine Therrien, fille de Zotique, 1936 13- village de Duhamel vers 1930 14- rassemblement de canots d'écorce, lac Gagnon, 1940 15- Père Amédée Therrien, 1882



sentier d'interprétation au fil de l'eau



Faites-vous plaisir en parcourant, à pied ou en raquette, ce petit sentier d'interprétation sans prétention et accessible à tous d'une longueur de 600 m à peine. Tout le long du sentier, vous y verrez des panneaux sur la vie du chevreuil raconté sous la forme d'une petite histoire.


D'autres panneaux à caractère historique traitent de la vie de chantier et de la drave, période qui a marqué, il n'y a pas si longtemps, la vie de tous les jours des habitants de Duhamel et dont certains vestiges sont encore visibles le long du circuit d'interprétation historique.

Enfin, d'autres panneaux vous renseignent sur certains animaux et oiseaux. Au fur et à mesure de son évolution, d'autres "curiosités" se rajouteront au sentier. Ce n'est qu'une première phase.

Chaque panneau comporte un petit quiz. Notez vos réponses en page 2. Ne regardez pas les réponses d'avance. Si votre score est bon, vous pourriez avoir droit à un petit souvenir de votre passage.

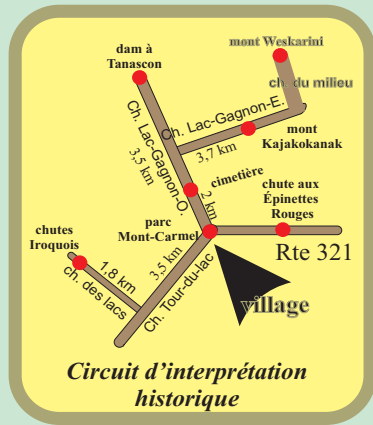
Bonne randonnée

Le comité du sentier



Le circuit d'interprétation historique

Vous voulez en connaître plus sur l'histoire de Duhamel et de ses premiers habitants? Nous vous proposons de parcourir, en plusieurs étapes, les différents sentiers qui sillonnent le territoire de Duhamel. Accessibles à tous, à pied ou en raquettes, ces sentiers comportent plusieurs panneaux qui vous renseigneront sur le passé de Duhamel tout en vous permettant d'admirer les beautés du paysage. Une façon de joindre l'utile à l'agréable. Le diagramme ci-contre vous indique comment vous y rendre.



À découvrir sur le circuit historique



Réponses au petit quizz

Panneau du cerf de Virginie, les premiers pas

- | | | | |
|------------|-------------|---------------|--------------|
| 1- cerceau | 2-serviteur | 3- serpentin | 4-cerveau |
| 5-dessert | 6-serre | 7- certificat | 8- faussaire |
| 9- viscère | 10-cervidé | 11- cancer | 12- serrure |

Panneau La vie de Chantier

Quel événement favorisa l'industrie forestière en Outaouais?

B- Le blocus continental. En 1806, Napoléon promulgue le décret de Berlin retirant ainsi l'accès de ses ports à la Grande Bretagne dans la mer Baltique, l'empêchant ainsi de s'approvisionner en bois. Elle se tourne alors vers le Canada.

En quelle année le premier train de bois descendit la rivière des Outaouais?

B- 1806, Philémon Wright organisa le premier train de bois, composé d'environ 50 radeaux fait de pin et de chêne, qu'il conduisit jusqu'à Québec en descendant la rivière des Outaouais. Il quittèrent l'Outaouais le 11 juin et arrivèrent à Québec le 12 août.

À partir de quelle décennie, l'Outaouais devient-elle la plaque tournante de l'exploitation forestière?

A- Rép. 1820. À partir du milieu des années 1820, l'Outaouais devient la plaque tournante de l'exploitation forestière en Amérique du Nord. Contrairement aux années précédentes, investisseurs, marchands, ouvriers spécialisés ou non, colons à la recherche de nouvelles terres semblent attirés par la région. Le premier groupe important de colons provient du Massachusetts. Poussés par les contraintes économiques, démographiques de leur pays et attirés par la promesse d'une terre abondante, c'est par millions que les immigrants s'implanteront en Amérique du Nord. En Outaouais, ils précèdent de peu les immigrants européens. Vers le milieu des années 1820, les colons canadiens-français et irlandais seront les plus nombreux dans la région, côtoyant des petits groupes d'immigrants anglais et écossais. Alors que certains arrivent seuls, d'autres arrivent avec des membres de leur famille. C'est pourquoi certains secteurs de l'Outaouais sont associés à des colons de même origine. Les colons américains s'établissent près de la chute Chaudières. Les écossais des Highlands dans les cantons de Templeton, Lochaber et Grenville et les canadiens-français commencent à coloniser la seigneurie de la Petite-Nation.

En quelle année la « James Maclaren » vit-elle le jour?

B- En 1864, James Maclaren ainsi que son frère John achetèrent, avec l'aide de trois partenaires (Joseph Merrill Currier, William McNaughton et Jacques Félix Sincennes), la scierie de Baxter Bowman sur la rive ouest de la rivière du Lièvre, à Buckingham, qui desservait la région en bois de construction. L'année suivant l'achat de la scierie de Baxter Bowman, soit le 6 janvier 1865, un partenariat fut formé et dès lors la compagnie fut connue sous le nom de « James Maclaren and Company ». En 1872, les trois partenaires vendirent leurs actions aux deux frères Maclaren.

Quel est le salaire quotidien d'un bûcheron au début du XXe siècle?

A- 1,00 dollar. Au début du siècle, tous les hommes étaient payés à la journée au salaire uniforme de un dollar par jour. Vers 1938, le gouvernement de Maurice Duplessis légiféra et fixa la rémunération des travailleurs forestiers à 37 \$ par mois ou 1,40 \$ la corde de bois.

Quel est l'âge minimum requis pour travailler au début du siècle?

A- 12 ans